新 建 铁 路

珠三角城际轨道交通

新塘经白云机场至广州北站项目

新塘至机场T2段

铁路线路安全保护区平面图

花都区境内

第 一 册 共 四 册

52.1 km 至 53.5 km

中国铁路设计集团有限公司

2019 年 08 月 天津

图 例

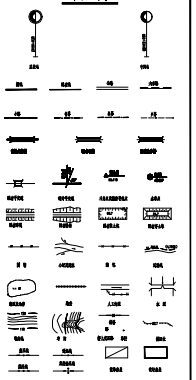

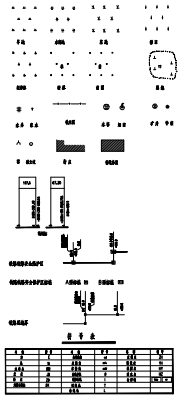

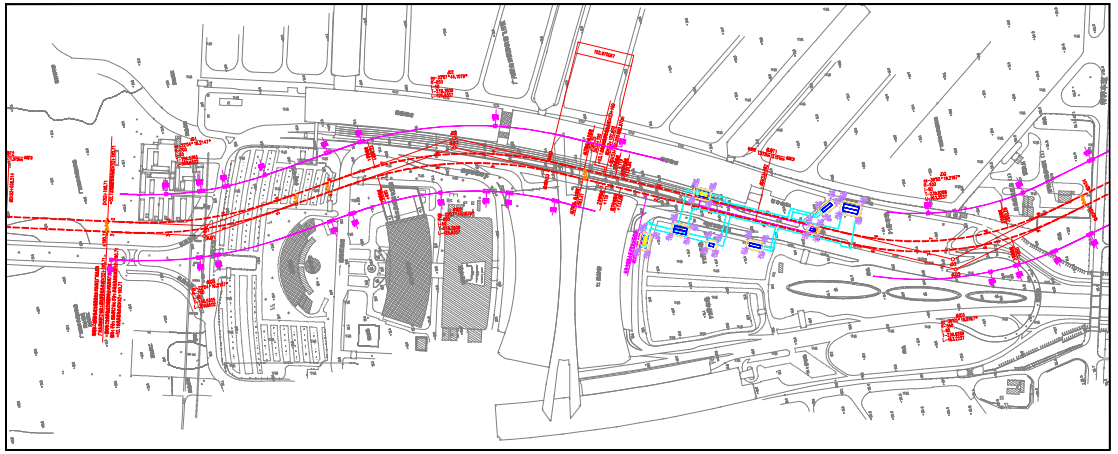

说明：

1、涉中铁平南货运场段安全中心人员为现场（铁路安全保护区内）时须穿安全服。

2、施工期间须加强施工人员、施工车辆安全保护区范围内的安全教育及交通组织管理，防止发生人员伤害事故和交通事故。

3、施工广场临时场地及附属设施不得在铁路安全保护区内设置。

4、施工期间须加强施工人员、施工车辆安全保护区范围内的安全教育及交通组织管理，防止发生人员伤害事故和交通事故。

5、A类基础（基础）：中铁特货物流中心保护区与DK0+200m处设置一个，用于监测下列内容：A.基础沉降；B.基础水平位移；C.基础倾斜。

6、B类基础（基础）：在DK0+200m处设置一个，用于监测下列内容：A.基础沉降；B.基础水平位移；C.基础倾斜。

7、人员和车辆出入口处设置一个，用于监测下列内容：A.基础沉降；B.基础水平位移；C.基础倾斜。

8、DK52+190～DK54+400（机场高架桥区间），施工单位应在施工前对下部结构、承台及桩基进行检测，检测结果报铁路安全保护区管理单位。

9、铁路安全保护区内（铁路用地外侧）：I线：2016+8424+2m。

10、铁路安全保护区内禁止爆破作业。

11、铁路安全保护区内建筑物不得影响铁路、车站和区间通信线路安全运行及维修养护。

12、涉及铁路安全保护区施工作业，施工单位应与铁路安全保护区管理单位签订安全协议。

13、施工单位应与铁路运营、维修单位、中铁特货物流中心等协调，确保施工期间铁路运营安全。

14、本图所标注尺寸除注明者外均以米计。

中铁特货物流中心	工程名称	新塘至广州北货运场段铁路专用线及广场工程		
设计	图纸名称	铁路线路安全保护区平面图	图号	新广铁专线-06-1
复核			比例	1:2000
审定单位			日期	2018.12